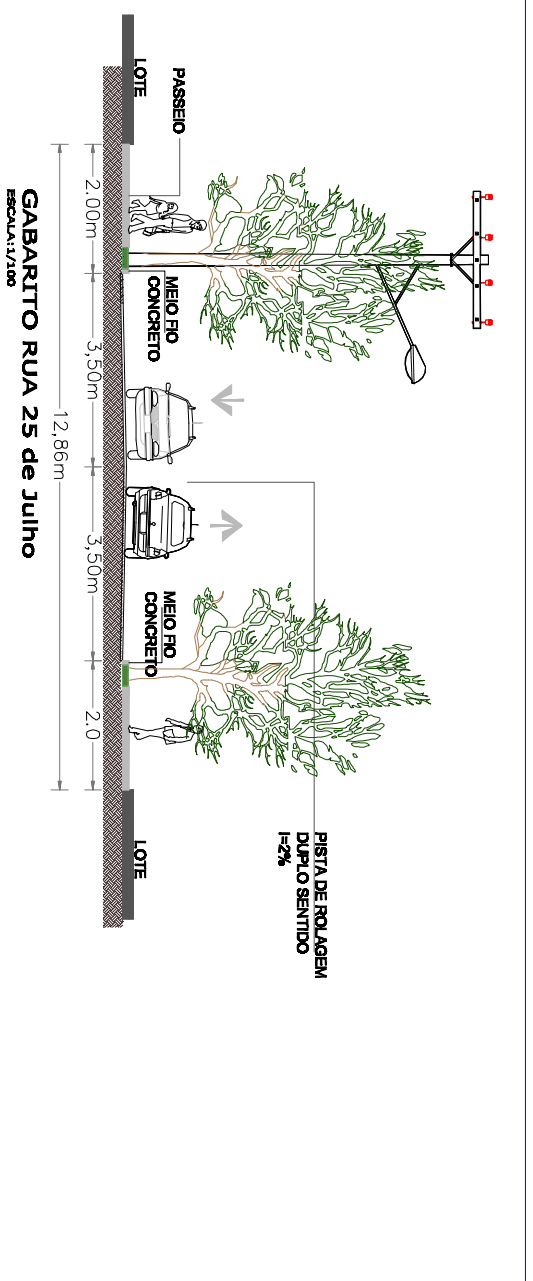
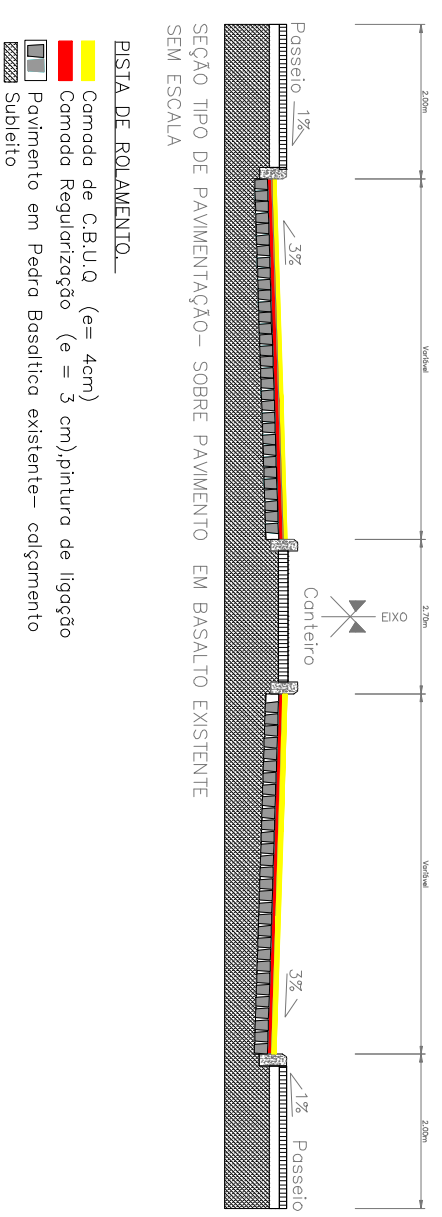
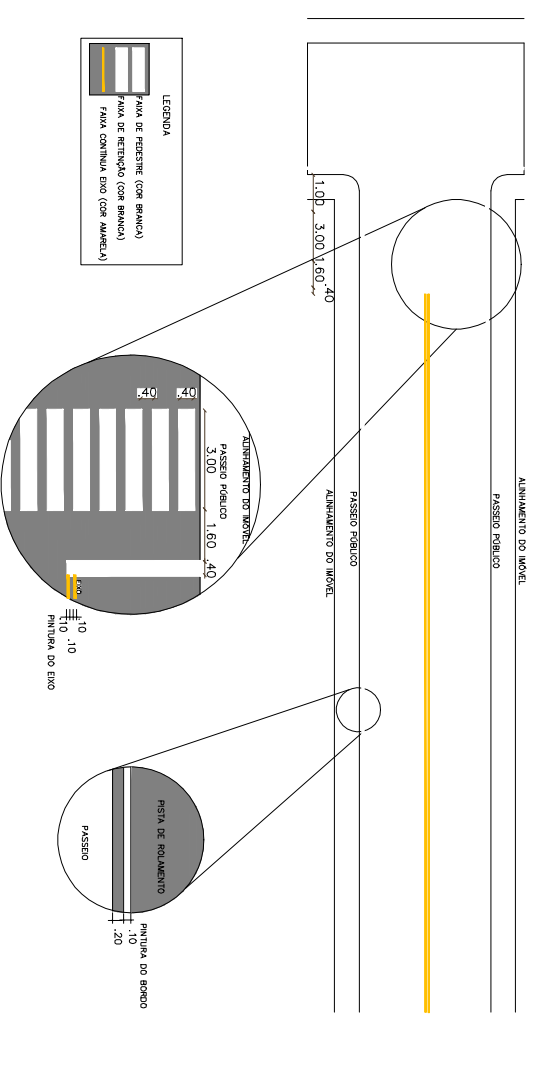


QUADRO DE AREAS				
RUA A SEREM PAVIMENTADAS	AREA TOTAL	AREA DE RUAS	AREA DE PASSADOS	CANTEIRO CENTRAL
Avenida Horácio Flores	12.278,10m ²	8.188,72m ²	2.883,71m ²	1.185,67m ²
Rua 25 de Julho	3.402,07m ²	2.019,98 m ²	1.388,14m ²	
TOTAL	15.679,17m²	10.208,70 m²	4.271,85 m²	

Rua 25 de Julho
 ESCALA 1/1250



SINALIZAÇÃO HORIZONTAL EM ZONA URBANA



- PISTA DE ROLAMENTO.**
- Camada de C.B.U.Q. (e = 4cm)
 - Camada Regularização (e = 3 cm), pintura de ligação
 - Pavimento em Pedra Basáltica existente – calçamento
 - Subleito

PREFEITURA MUNICIPAL DE PONTÃO/RS

LOCAL: PERIMETRO URBANO DO MUNICÍPIO DE PONTÃO-RS

TRECHO: PARTE DA RUA 25 DE JULHO

ÁREA: 2013,93m²

PRES. MUNICIPAL: VELTON VICENTE HAHN
 Prefeito Municipal

RESP. TÉCNICO: ALEXANDRE MENEGAZZO
 Engenheiro Civil-CREA-RS/167278

TÍTULO: PLANTA TRECHO 2

DATA: 08/08/2013
 REVISÃO: 01
 DESENHO: INDICADA

08